PRZEWODNIK TURYSTYCZNY DLA DZIECI



LOKALNA ORGANIZACJA TURYSTYCZNA MARINA

Chcesz ze mną zwiedzić ciekawe miejsca? Załóż plecak. Zabierz lornetkę. Zobaczysz wiele ciekawych rzeczy, które znajdują się niemal w zasięgu ręki. Popływamy też kajakiem, wdrapiemy się na Złotą Górę, pochodzimy po linach, przekąsimy jabłko, a na koniec upieczemy kiełbaski w chacie grillowej. Szkoda czasu. Zakładamy wygodne buty i ruszamy w drogę.

LEGENDA

TROPICIELE KULTURY

- PAŁAC, ZESPÓŁ PARKOWO-PAŁACOWY
- DWOREK, ZESPÓŁ DWORSKI
- ZAMEK, MUZEUM OKRĘGOWE W GOSŁAWICACH
- SKANSEN ARCHEOLOGICZNY
- IZBA PAMIĘCI, MUZEUM RZEMIOSŁA ARTYSTYCZNEGO
- GŁAZ ANIELEW
- WIATRAK
- ŁUK TRIUMFALNY
- SANKTUARIUM
- KOŚCIÓŁ
- SYNAGOGA
- MIEJSCE KULTU
- KLASZTOR
- POMNIK
- PARK MAKIET MIKROSKALA

CHYŻO po ZDROWIE

- PARK REKREACJI, PLAC ZABAW
- AEROKLUB
- TOR DLA QUADÓW
- PARK LINOWY
- POLE GOLFOWE
- PAINTBALL
- NORDIC WALKING
- SZLAK KONNY, JEŹDZIECTWO
- WIEŻA WIDOKOWA

NA DWÓCH KÓŁKACH

- TRASY ROWEROWE

WODA OCHŁODY DODA...

- PLAŻA
- PRZYSTAŃ, MARINA
- ŻEGLOWANIE
- SPORTY MOTOROWODNE
- WINDSURFING
- WAKEBOARD
- KAJAKARSTWO, SZLAK KAJAKOWY
- WĘDKARSTWO, ŁOWISKO SPECJALNE
- BAZA NURKOWA
- REJSY TURYSTYCZNE
- CAMPING, NAMIOT
- POMOST
- PROM
- PRÓG WODNY „NIAGARA"

NATURALNIE W NATURZE

- REZERWAT PRZYRODY, PARK KRAJOBRAZOWY, OŚRODEK EDUKACJI LEŚNEJ, ŚCIEŻKA EDUKACYJNO-PRZYRODNICZA
- MINI ZOO, AGROTURYSTYKA
- ALPAKARNIA

4 GMINA i MIASTO KLECZEW

6 GMINA WILCZYN

8 GMINA SKULSK

10 MIASTO i GMINA ŚLESIN

14 GMINA WIERZBINEK

16 MIASTO i GMINA SOMPOLNO

18 GMINA KRAMSK

20 GMINA KRZYMÓW

24 GMINA STARE MIASTO

28 MIASTO i GMINA RYCHWAŁ

30 GMINA GRODZIEC

32 GMINA RZGÓW

34 MIASTO i GMINA GOLINA

36 GMINA KAZIEMIERZ BISKUPI

Powiat koniński

Lubisz przygody? Możemy razem je przeżyć zwiedzając wiele ciekawych miejsc. W powiecie jest aż 14. gmin, a każda z nich ma się czym pochwalić. Drogę przemierzymy samochodem, rowerem, kajakiem, a nawet balonem. Na tych, którzy lubią chodzić, czekają oznakowane szlaki piesze.

Miłośnicy dwóch kółek mogą przejechać, aż 600 km tras rowerowych podziwiając przyrodę i zabytki. Ci, którzy wolą spacery mogą wybrać się na pieszą wycieczkę, która nie tylko zadba o zdrowie, ale pozwoli zajrzeć w każdy zakamarek powiatu.

Znajdziesz w nim wiele cennych perełek architektury murowanej i drewnianej. Czekają: pałac w Brzeźnie, w Posadzie, Żychlinie, w Lubstowie, Grodźcu, zespół pałacowy w Wierzbinku, skansen w Mrówkach, wiatrak ,,Koźlak'' w Budzisławiu...

Możesz podążyć też szlakiem pielgrzymkowym z Kawnic przez lasy kazimierskie do Bieniszewa, gdzie znajduje się klasztor kamedułów. Ci, którzy mają dobrą kondycję zajdą jeszcze dalej – aż do Bazyliki w Licheniu Starym, w którym usłyszeć można dźwięk największego dzwonu w Polsce. Ślesin słynie z przystani wodnej, położonej na szlaku Wielkiej Pętli Wielkopolski. Najmłodsi będą tam pod wrażeniem cumowanych łodzi i statku ,,Pawełek.'' Na aktywny wypoczynek nad wodą zaprasza nie tylko gmina Ślesin ale i Wilczyn, Sompolno, Skulsk oraz Kleczew. W tej ostatniej znajduje się najczystsze jezioro w naszym regionie. Przejrzystość wody Jeziora Budzisławskiego sięga ponad 10 metrów. To doskonałe waruki dla płetwonurków. Baza jaką tam utworzono, słynie wśród miłośników tego sportu w całej Polsce. Na nurków czeka podwodny tor przeszkód z zatopionym fortepianem i dwumetrową figurką Matki Boskiej. W powiecie konińskim miejsce do uprawiania swojej pasji mają też miłośnicy koni. Szlakiem konnym ,,Podkuta Szóstka'' można przemierzyć wiele kilometrów przez kilka gmin.



Powiat to również miejsce dla małych smakoszy, którzy mogą spróbować regionalnych przysmaków, choćby tych zrobionych z ziemniaków.

Znajdą dla siebie także ,,coś'' Ci, którzy będą chcieli spróbować swych artystycznych umiejętności. Czeka na was pracownia garncarska w Czarnym Brodzie.

W powiecie konińskim takich miejsc jest więcej. Otwórz książeczkę i zastanów się dokąd chciałbyś dziś pojechać.

GMINA I MIASTO KLECZEW

Izba Pamięci Wsi Młynarstwa i Rolnictwa

Chcąc poznać zawód młynarza i dowiedzieć się nieco więcej o wsi, udaj się do Budzisławia Kościelnego do Chaty Młynarza i drewnianego wiatraka. Te dwa obiekty tworzą razem Izbę Pamięci Wsi Młynarstwa i Rolnictwa. Chata młynarza to stary budynek, w którym obecnie jest biblioteka. Wchodząc do niej nie tylko zobaczysz wiele książek, ale także eksponaty przedstawiające przeszłość młynarstwa i wsi. To właśnie tutaj odbywają się spotkania z ciekawymi ludźmi, autorami książek i artystami. Gdy będziesz tu latem wybierz się na Jarmark Twórczości Ludowej.

Park Rekreacji i Aktywności Fizycznej w Kleczewie

Znajdziesz tu ścieżki rowerowe, trasy dla quadów, pomosty wędkarskie, park linowy na palach, jezioro i plac zabaw. Wszystko powstało na terenie, gdzie kiedyś działała kopalnia. Park jest miejscem, w którym pospacerujesz z najbliższymi, latem zażyjesz kąpieli i przyrządzisz kiełbaski w chacie grillowej.



Wiatrak

Posiada skrzydła, którymi porusza wiatr, a specjalne urządzenia zmieniają siłę wiatru w prąd.

Wiatrak koźlak

Ta drewniana budowla w Budzisławiu Kościelnym jest jedynym zachowanym wiatrakiem w gminie i jednym z nielicznych w Wielkopolsce, który możesz zwiedzić. Ma już ponad 150 lat. Wielu mieszkańców pamięta jak mełł zboże. Nazwa koźlak pochodzi od kozła, czyli drewnianej podstawy. To tak naprawdę na niej znajdował się wiatrak, który wraz ze skrzydłami był obracany do kierunku wiatru.

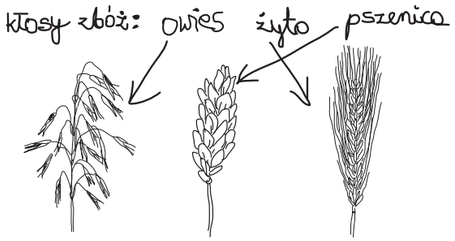

czy wiesz, że...

Podczas mielenia ziaren zbóż powstają otręby, które znajdziecie w płatkach śniadaniowych i pieczywie.

Otocz czerwonym kolorem produkty, które powstały z mąki. Wpisz liczbę na worku młynarza.



Młynarz mąki robi wiele,
W młynie różne ziarna miele,
Z mąki pyszny chleb powstaje,
Mama na śniadanie daje,
To z niej piecze słodkie ciastka
Pyszności namiastka.

Młynarz

Zajmuje się mieleniem ziaren zbóż na mąkę. Wykonuje jeden z najstarszych zawodów.



GMINA WILCZYN

Skansen Archeologiczny w Mrówkach

To muzeum na wolnym powietrzu. Znajdziesz je w gminie Wilczyn, a dokładnie we wsi Mrówki, nieopodal Jeziora Kownackiego. Grodzisko kształtem przypomina stożek, otacza je fosa, a dominującą budowlą jest odnowiona wieża strażnicza. Jest tam też most, są szałasy rybackie, brama i drewniana kuźnia. Skansen ukryty jest w lesie i otaczają go tereny bagniste.

Grodzisko

to pozostałość po tak zwanym grodzie, czyli po osadzie obronnej.

Szlak rowerowy wokół jezior

Gmina Wilczyn to raj dla rowerzystów, na których czekają ścieżki wokół czterech jezior: Wilczyńskiego, Kownackiego, Suszewskiego i Budzisławskiego. Na rower wsiąść możesz w Wilczynie i zatoczyć potężne koło podziwiając zielone tereny nad brzegami jezior zatrzymując się po drodze w skansenie w Mrówkach.

Archeolog

Odkrywa, wykopuje i zachowuje przedmioty z dawnych czasów.

Powidzki Park Krajobrazowy

Wilczyn jest jedną z gmin, która znajduje się na terenie Powidzkiego Parku Krajobrazowego. Słynie on z bogactwa roślin i zwierząt. To tutaj spotkasz takie gatunki ptaków jak: perkozy, żurawie, remizy, a także zagrożone wyginięciem wodniczki, derkacze, krzyki, czy rycyki. Rosną tu stare drzewa. Pomiędzy jeziorem Kownackim, a Suszewskim natkniesz się na Grodzisko Świętne.

Ptaki z Powidzkiego Parku Krajobrazowego.

Perkoz

Żuraw



Rycyk

czy wiesz, że...

Pióropusznik strusi to nie żaden zwierz. To gatunek paproci. Liść rośliny przypomina strusie pióra.

Jak dojechać rowerem z Wilczyna na Tręby Stare? Dowiesz się, gdy odnajdziesz trasę w labiryncie ścieżek.

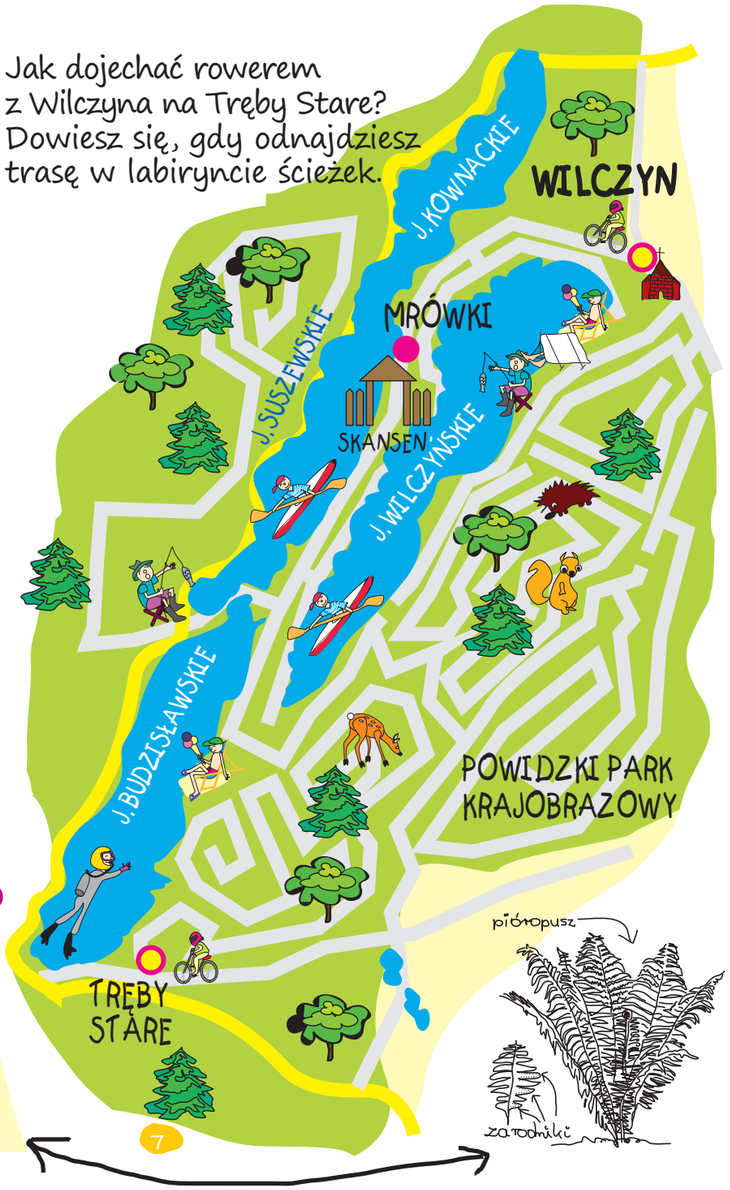

GMINA SKULSK

Jezioro Gopło – legenda

Z nim związana jest legenda o starym rybaku Macieju, który wyciągnął z sieci złotą koronę królewską, berło i zwoje pergaminów. Wrócił do domu, rozwinął znalezione pergaminy i zaczął czytać o złych rządach króla Popiela, który za namową żony otruł swoich doradców, a ciała ich wrzucił do Gopła. Maciej dowiedział się, że karą dla króla za ten haniebny czyn było pojawienie się na zamku strasznych myszy, które zżerały wszystko, co na swojej drodze spotkały. Popiel chcąc się uratować, wsiadł z żoną do łodzi i popłynął na wyspę do wysokiej wieży gubiąc podczas ucieczki koronę i berło. Myszy podążyły za nim. Straszna ich kara spotkała, a wieżę od tego czasu zaczęto zwać mysią – czytał rybak Maciej.
Nikt nie wie co wydarzyło się później. Legenda głosi, że rybak wrzucił znalezioną koronę i berło do jeziora. Może ktoś znów je znajdzie?



Sanktuarium Matki Bożej Bolesnej w Skulsku

Murowany kościół odwiedzają wierni prosząc o szczęście dla swoich rodzin. Prośby swe składają przed figurką cierpiącej Maryi, która trzyma na kolanach Chrystusa. Figurka została ukoronowana przez polskiego papieża Jana Pawła II. Rzeźba słynie z tego, że pomimo różnych zagrożeń w cudowny sposób ocalała przed zniszczeniem podczas pożaru i w czasie wojny.

Rzeźba

To sztuka plastyczna, trójwymiarowa tzn., że można na nią patrzeć z różnych stron.

Rozwiąż rebus.

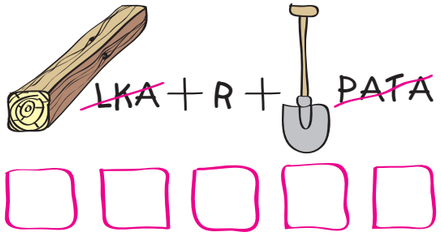

czy wiesz, że...

Grot – to najważniejszy żagiel na jachcie, który stawiany jest na wszystkich kursach względem wiatru i przy każdej sile wiatru.

Z czego składa się żaglówka?

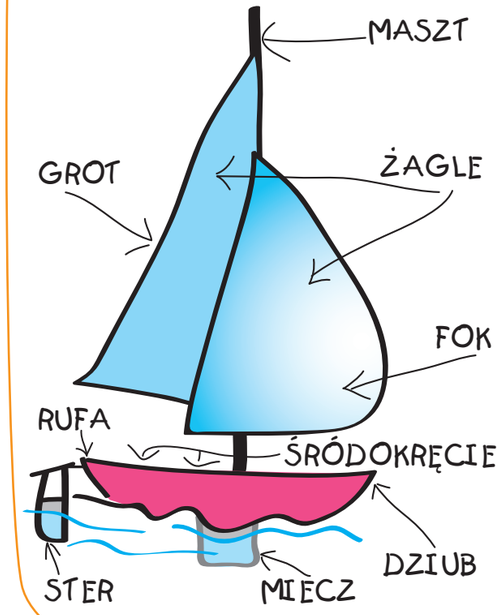

Szlak śluz Wielkiej Pętli Wielkopolskiej

Wodniacy chcąc pokonać trasę kanału Warta-Gopło muszą przeprawić się przez cztery śluzy. Startują z Morzysławia, gdzie mieści się pierwsza śluza. Potem na swej drodze mają jeszcze śluzę Pątnów, Gawrony i na końcu Koszewo. Co roku trasę tę pokonuje wielu miłośników kajakarstwa. Każdy kto chce pokonać śluzy może to zrobić biorąc choćby udział w spływie kajakowym.

Gawrony- śluza

Trzeba ją pokonać, by przeprawić się szklakiem żeglownym na kanale Warta – Gopło.

MIASTO I GMINA ŚLESIN

Brama Napoleona

Została wzniesiona ponad dwieście lat temu przez mieszkańców na cześć Napoleona Bonapartego. Ma kształt łuku i przejeżdżają pod nią auta. Na szczycie bramy znajduje się rzeźba orła napoleońskiego. Choć łuk zbudowano oczekując przejścia francuskiego cesarza, ten jednak podążając na wojnę z Rosją ominął miasteczko i łuku nigdy nie zobaczył. Pomimo tego brama stała się najbardziej rozpoznawalnym znakiem Ślesina.

Park linowy „Leśny raj"

Lubisz mocne wrażenia, podwyższoną adrenalinę, zabawy na linach, koniecznie zajrzyj do parku linowego. Są tutaj trzy trasy, każda o różnym stopniu trudności i na innej wysokości. Jest, aż 61 różnych przeszkód. Sprawdzisz tu swą odwagę, przełamiesz strach i pokonasz lęki.

Wyspa Klara

Główną atrakcją Jeziora Mikorzyńskiego jest wyspa Klara, która związana jest z legendą o córce właściciela Mikorzyna. Klara zakochała się w Białym Rycerzu – Januszu, ale porwana została przez Rycerza Czarnego. Jednak pomimo zwycięskiego pojedynku, Janusz nie mógł poślubić wybranki. Z rozpaczy rzucił się do jeziora. W tym miejscu wynurzyła się wyspa, na której Klara spędziła resztę życia.

Kuchnia ochweśnicka

Znana jest z pyrczoka – ziemniaczanego placka podawanego z boczkiem i cebulą.

Licheń

Tutaj wybudowano największy kościół w Polsce – bazylikę, którą odwiedzają tłumy wiernych. Wchodzą na golgotę, zwiedzają muzeum i apartamenty papieskie, po których chodził papież Jan Paweł II podczas swojego pobytu w Polsce.

czy wiesz, że...

Gwara ochweśnicka to język, którym posługiwali się niegdyś handlarze z gminy Skulsk i Ślesin. Tradycja Ślesina związana jest również z gęsią, którą hodowali mieszkańcy.

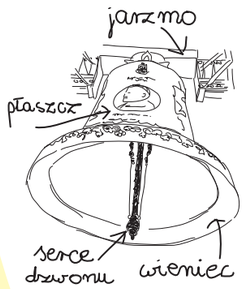

Największy dzwon...

...w Polsce i jeden z największych w Europie nazywa się Maryja Bogurodzica i znajduje się w Licheniu.

Połącz kropki.

GĘSIARZ

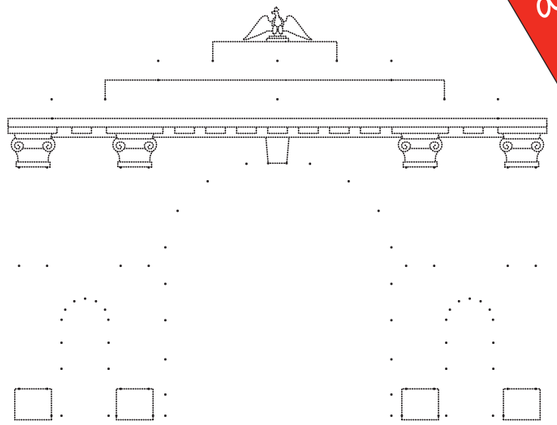

Jeziora

Ślesińskie, Mikorzyńskie i Licheńskie – otaczają turystyczne miasto Ślesin, które leży na szlaku wodnym Wielkiej Pętli Wielkopolski. Wiele tu hoteli i pensjonatów, pól namiotowych i campingów. Czekają plaże i pomosty. Wędkarze na haczyk złowią amura, karpia, leszcza, karasia, lina i tołpygę.

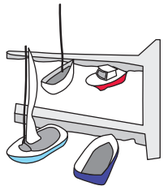

„Marina"

Przystań Wodna w Ślesinie przyciąga żeglarzy, kajakarzy, wioślarzy, miłośników windsurfingu i narciarstwa wodnego. Pomieścić może 76 łodzi. Ci, którzy przyjeżdżają nad jezioro wypocząć, mogą wypożyczyć, kajaki, rowerki wodne, pontony i łodzie.

czy wiesz, że...

Z wełny alpak wykonuje się kołdry, które są nie tylko ciepłe, ale mają również właściwości zdrowotne.

Alpakarnia

W Szyszyńskich Holendrach znajduje się hodowla alpak, zwierząt pochodzących z Chile. Możesz z nimi spacerować, karmić je, a także wziąć udział w pokazach przędzenia i filcowania z wełny alpak.

Ignacewo – pomnik

Tutaj, ponad 150 lat temu, podczas Powstania Styczniowego, stoczono największą bitwę. Naprzeciw siebie stanęli Polacy i Rosjanie.



Pokoloruj obrazki według wzoru i nazwij sporty wodne.

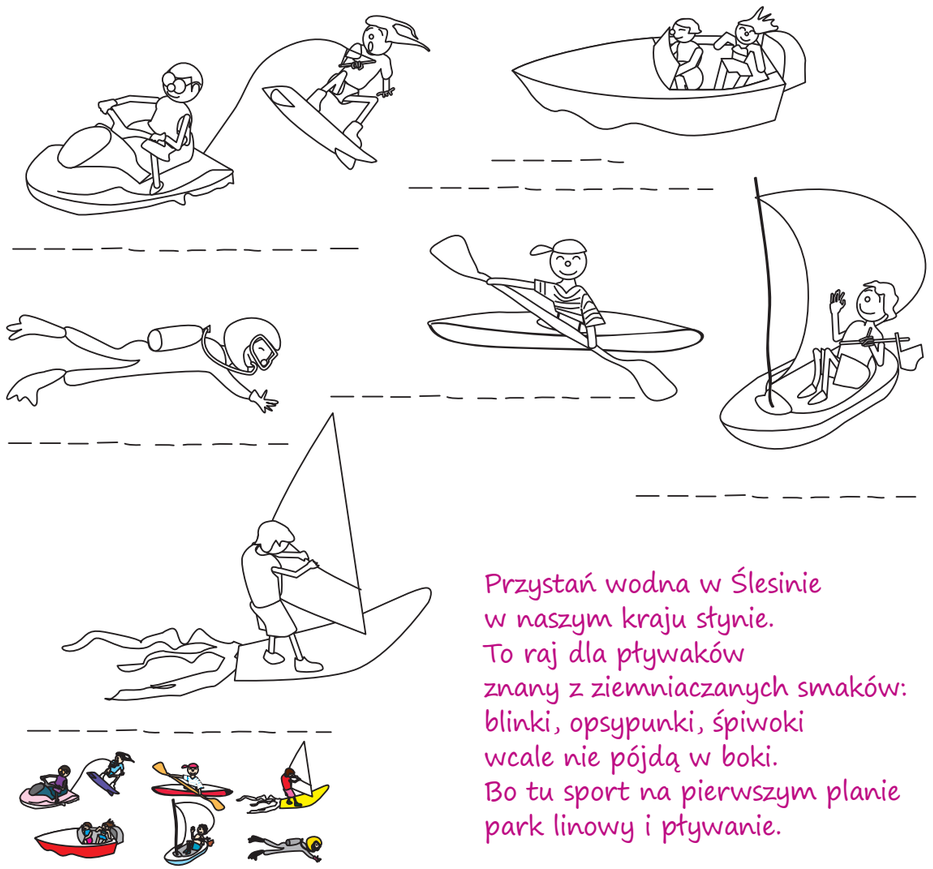

Przystań wodna w Ślesinie
w naszym kraju słynie.
To raj dla pływaków
znany z ziemniaczanych smaków:
blinki, opsypunki, śpiwoki
wcale nie pójdą w boki.
Bo tu sport na pierwszym planie
park linowy i pływanie.

GMINA WIERZBINEK

Eklektyczny pałac z XIX w., otoczony parkiem w stylu krajobrazowym.

Neoklasycystyczny pałac z drugiej połowy XIX w., wybudowany przez rodzinę Stubickich.

Ścieżka rowerowa z Sompolna do Wierzbinka

Dojedziesz nią z Sompolna do Wierzbinka, dawną trasą kolejki wąskotorowej. Przed startem w Sompolnie rzuć okiem na drewniany kościół p.w. św. Andrzeja Apostoła. Po dotarciu do Wierzbinka koniecznie zajrzyj do parku, w którym znajduje się zespół dworski z XIX w.

Targi Wierzby i Wikliny „SALIX"

Każdego roku w Wierzbinku spotykają się wystawcy rzemiosła artystycznego z całej Polski. Można tu kupić wykonane ręcznie wyroby z wierzby i wikliny, ale także z lnu, wosku, siana, czy kory, ceramiczne kubeczki, haftowane obrusy, rzeźby i obrazy.

Legenda Kołodzieja

Głosi, że we wsi Noć w gminie Wierzbinek urodził się Piast Kołodziej, który poślubił dziewczynę o imieniu Rzepicha. Był pracowity i skromny. Za sprawą jego dobrego serca i gościnności został władcą Kruszwicy. Zgodnie z tradycją w dniu siódmych urodzin jego syna odbywała się wielka uroczystość – postrzyżyny chłopca. Obcięto mu włosy i przeszedł pod opiekę ojca. Zwyczajowi temu towarzyszyła uczta, na którą Kołodziej zaprosił dwóch wędrowców, nie bacząc na to, czy wystarczy jadła. Jeden z nich dostąpił zaszczytu obcięcia czupryny chłopca. Drugi nadał mu imię Ziemowit. Wędrowcy przepowiedzieli Kołodziejowi sławę, a od czasu tych odwiedzin, jego spiżarnia była wciąż pełna. Ludzie widząc gospodarność Kołodzieja zrobili go władcą Kruszwicy.

czy wiesz, że...

We wsi Tomisławice wydobywany jest węgiel brunatny koparką wysoką jak jeden wieżowiec i długą jak cztery, a ciężką jak 24 lokomotywy.

MIASTO I GMINA SOMPOLNO

Pałac Słubickich

Jadąc do Sompolna przez Kramsk już w Lubstowie zobaczysz na wzniesieniu pałac Słubickich, który tworzą przenikające się surowe, piętrowe bryły. Wybudowano go nad jeziorem. Jest tam też duży park, a w nim bardzo stare drzewa: dęby, graby, olchy, świerki i topole. Pałac jest własnością prywatną. Pierwszymi jego właścicielami byli Zofia i Albin Słubiccy. Jego architektura i otaczająca przyroda przez lata były natchnieniem dla polskich malarzy.

Starodrzew

To stare drzewa, które liczą powyżej stu lat. Nie mają już siły rosnąć. Po prostu starzeją się i powoli obumierają.

Kościół p.w. św. Andrzeja Apostoła

To piękny drewniany kościół w Mąkolnie – 10 minut drogi od Sompolna. By zobaczyć ten zabytek musisz być tuż przed mszą, wówczas będziesz mieć szansę obejrzeć jego wnętrze. Na pewno zauroczy Cię drewniany sufit. W ołtarzu głównym zobaczysz obraz Matki Boskiej z Dzieciątkiem w srebrnej sukni. Jak oczy podniesiesz w górę ujrzysz chór z organami.

czy wiesz, że...

Pierśnica to obwód pnia mierzony na wysokości klatki piersiowej dorosłego człowieka. Dzięki niej określić można wiek drzewa.

liść dębu szypułkowego

liść grabu

liść olchy

Marka Sady Sompolna

Sompolno pełne sadów, pysznych jabłoni, grusz i śliwy. Zajrzyj tu i skosztuj, uwierz – to nie dziwy!

Jezioro Mąkolno

To miejsce dla wędkarzy. Co w tym łowisku pływa? Każdy wie, kto tam bywa. Złapać można amura, karpia, lina i karasia, szczupaka, a nawet sandacza. Stąd do domu nie odchodzi się z pustym kijem, a złowiona ryba waży może ponad 10 kg.

Sad

Tworzą go drzewa lub krzewy, które dostarczają nam przepysznych i soczystych owoców: jabłek, wiśni, śliwek, czereśni, gruszek, brzoskwiń i moreli.

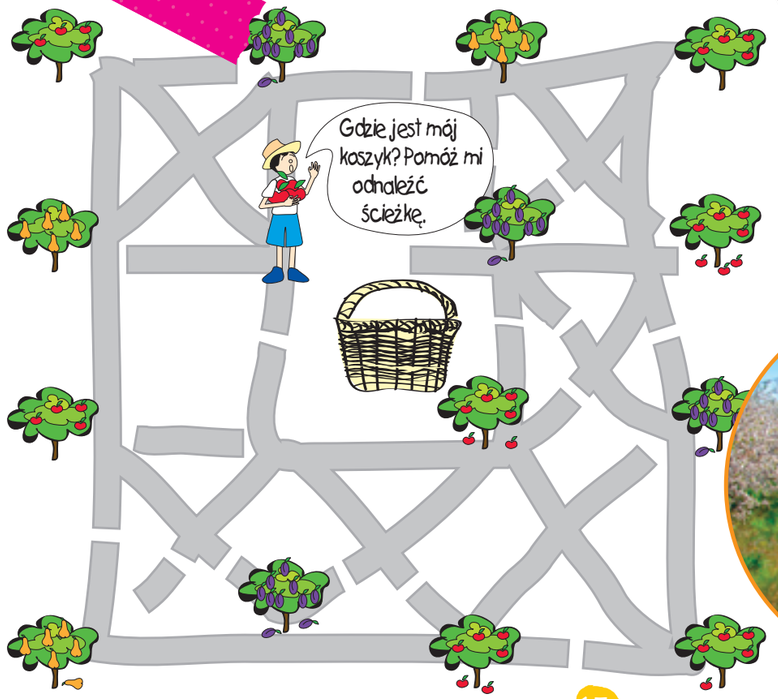

GMINA KRAMSK

dudek

gęgawa

Prom Biechowy

Gmina Kramsk graniczy z gminą Krzymów, które oddziela rzeka Warta. Aby dostać się z jednego miejsca na drugie można skorzystać z promu. Przewozi on nie tylko ludzi, pojazdy osobowe i rolnicze, ale taże zwierzęta.

czy wiesz, że...

Prom we wsi Biechowy to statek, który nie posiada własnego napędu, lecz poruszany jest z brzegu za pomocą liny.

Dolina Grójecka

W gminie Kramsk znajduje się malownicza Dolina Grójecka z licznymi bagnami i mokradłami. Spotkasz tu wiele chronionych gatunków ptaków. Teren jest płaski, a przecina go kanał Grójecki oraz rzeczki Warcica i Sakłak. To on łączy Jezioro Lubstowskie z Wartą.

Kościół p.w. św. Stanisława Biskupa Męczennika

Jest wyróżniającą się budowlą w Kramsku. Stoi na wzniesieniu i wita wszystkich wjeżdżających do miasta. W dniu odpustu ku czci patrona – św. Stanisława, ulica Kościelna, prowadząca wprost do kościoła, zamienia się w kiermasz.



Struś Afrykański

To największy i najcięższy ptak, który nie lata. Waży nawet 150 kilogramów i ma 275 cm wzrostu. Tata struś wysiaduje jaja i opiekuje się wyklutym pisklakiem.

Agroturystyka „Ania i Filip" w Izabelinie – Mini Zoo

W malowniczej pradolinie Warty wielbiciele zwierząt mogą z bliska zobaczyć życie: danieli, kóz, dzików, muflonów, owiec, strusi. Ciekawość budzą inkubatory, w których można śledzić narodziny ptaków. Przy Mini Zoo znajduje się muzeum przyrodnicze z eksponatami z całego świata.

Jakie zwierzęta mieszkają w mini zoo? Zaznacz kolorowym kółkiem.

GMINA KRZYMÓW



Gospodarstwo Agroturystyczne „Pradolina"

Znajdziesz je w starorzeczu Warty. To miejsce na wypad poza miasto razem ze szkołą lub z rodzicami. Możesz tam jeździć konno, zobaczysz jak rzeźbi się w drzewie, przejdziesz się boso ścieżką zdrowia, a jeśli chcesz sprawdzić celność oka, postrzelasz z łuku i wiatrówki. Atrakcją jest też pieczenie pizzy, albo chleba. Zawsze można rozpalić ognisko i upiec kiełbaski. „Pradolina" to miejsce zbaw w podchody, z poszukiwaniem skarbu piratów.

Pradolina Warty

Jest malownicza i znajduje się w otoczeniu lasów. Można ją podziwiać z drewnianej, wysokiej wieży na Złotej Górze. Rzeka utworzyła w zielonym krajobrazie liczne starorzecza i zastoiska. To nie lada gratka dla małego przyrodnika, który lubi podglądać życie zwierząt, a zwłaszcza ptaków.

Agroturystyka

To odpoczynek na wsi. Tutaj znajdziemy nocleg, złowimy rybę i zjemy potrawy regionalne.

Hipoterapia

Jazda konna i kontakt z koniem to nie tylko przyjemność, ale również jedna z metod leczenia. Specjaliści od rehabilitacji wykorzystują konie huculskie, które są łagodne i posłuszne.

Pałac w Brzeźnie

Otoczony jest parkiem dworskim, w którym znajdują się sztuczna grota i pomniki przyrody: dąb i platan. Drzewa mają nawet po 150 lat. Posadzono je na wzór parku angielskiego. Spacerując po parku, ze specjalnie ustawionych tablic, dowiesz się kilku ciekawostek na temat kopalni piaskowca brzezińskiego, pozostałości epoki polodowcowej.

Platany

To duże drzewa o rozłożystych koronach. Wyróżnia je łuszcząca się kora. Liście platanu przypominają liście klonu.

Pomnik przyrody

Posiada szczególną wartość i indywidualne cechy. Może nim być drzewo, aleja, wodospad, głaz narzutowy, czy jaskinia.

Pokoloruj co 3 literę, a odczytasz zaszyfrowaną wiadomość i dowiesz się kto był pierwszym właścicielem pałacu w Brzeźnie.

S A B T J R U K Z K

R E Z Y C M O H W G

W M N O A B W R D I

E F E H P

W kratki wpisz rozwiązanie.

Rezerwat przyrody

To obszar objęty ochroną. To tu mogą czuć się bezpiecznie zwierzęta i rośliny, które nie występują nigdzie indziej.

Centrum Sportów Ekstremalnych

A w nim tor crossowy, szlaki dla qadów, poligon strzelecki, paintball i tor biegowy z przeszkodami ziemnymi. Wszystko to powstało w Paprotni, w miejscu dawnej kopalni żwiru. Na wyczyny miłośników sportów ekstremalnych możesz patrzeć z boku, ale również z wieży widokowej.

Wieża widokowa w Paprotni

Ma wysokość 22 m. Wykona jest ze stali i drewna. Cała konstrukcja opiera się na czterech metalowych nogach. Na samej górze znajdziesz taras widokowy w kształcie okręgu, z którego podziwiać będziesz piękne krajobrazy Konina i okolicznych wiosek. Przy błękitnym niebie zobaczysz np. złotą kopułę bazyliki w Licheniu.

Wieża widokowa na Złotej Górze

Znajdziesz ją w miejscowości Brzeźno, w rezerwacie przyrody o takiej samej nazwie. Ma 30 m. Na jej szczyt prowadzi 140 drewnianych schodów. Z tarasu widokowego przy dobrej pogodzie zobaczysz nawet elektrownie w Koninie i Turku. Wieżę często odwiedzają rowerzyści, dla których jest to jeden z celów wyprawy.

Złota Góra

Leży na terenie leśnego rezerwatu przyrody. To największe wzniesienie w naszym regionie. Ma 191 m n.p.m. Wzgórze porastają lasy dębowy i mieszane. Wiele tu sosen i jałowców.

Znajdź drogę z wieży widokowej w Paprotni na Złotą Górę.

czy wiesz, że...

Przez dolinę Warty prowadzi Eko–trasa. Przemierzając ją spotkasz liczne rodziny bociana białego.

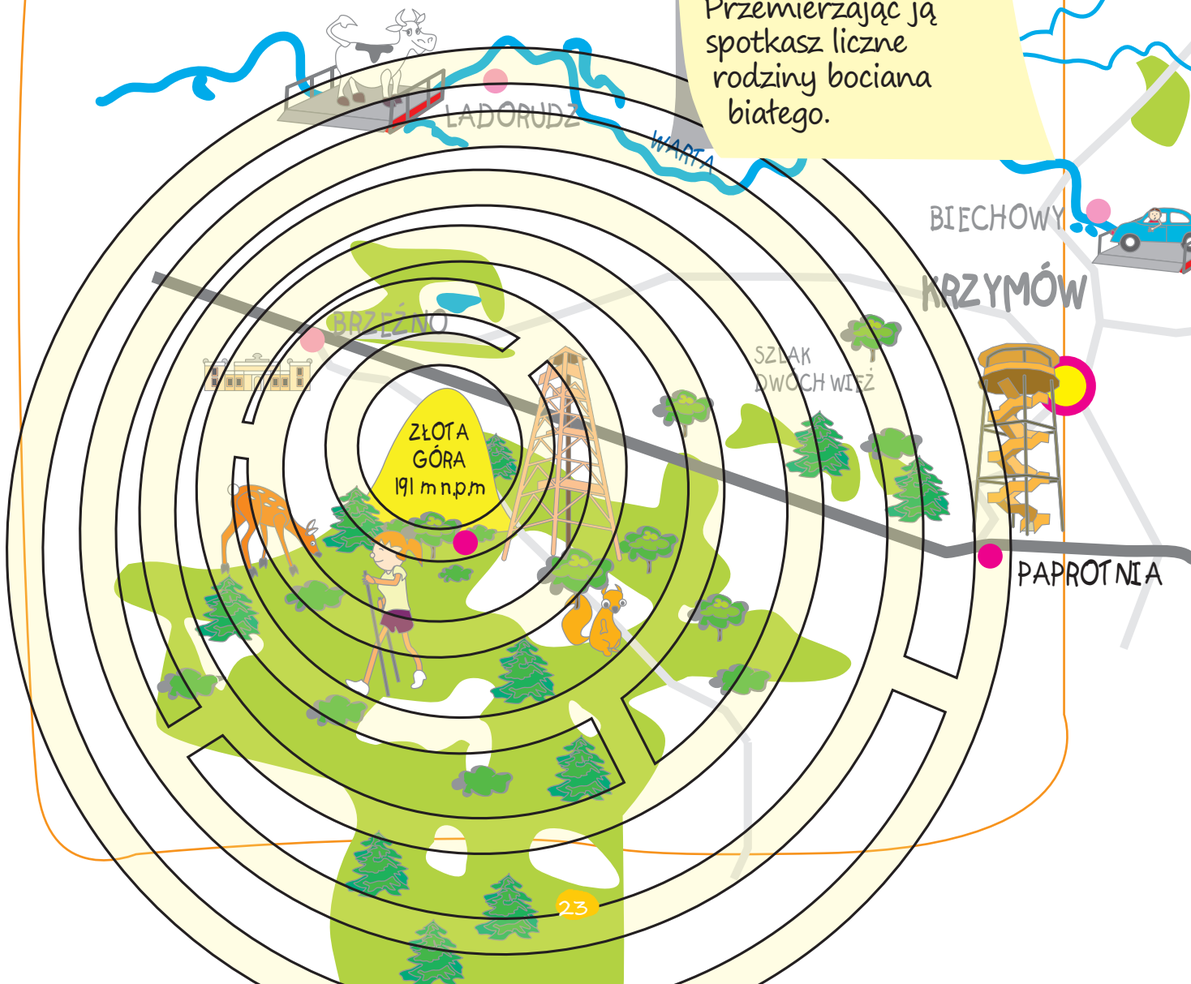

GMINA STARE MIASTO

Pałac Bronikowskich w Żychlinie

Otoczony jest parkiem z alejkami i starodrzewem. Zbudowano go około 1820 r. To tutaj na weselu Maleni Bronikowskiej i Wiktora Kurnatowskiego bawił się polski kompozytor Fryderyk Chopin. Przed zabytkowym pałacem ustawiono pomnik młodego Fryderyka. Od kilku lat odbywa się tu finał konkursu, w którym uczestniczą młodzi, utalentowani, polscy pianiści.

Herb rodowy
To charakterystyczny znak graficzny rodu, czyli osób noszących to samo nazwisko.

Fryderyk Chopin

Wybitny polski kompozytor, którego serce spoczywa w kościele św. Krzyża w Warszawie. Przywiozła je z Paryża, w którym pianista zmarł, jego siostra. Zrobiła to potajemnie, chcąc by spoczęło tam, gdzie kompozytor się wychowywał. Fryderyk Chopin żył tylko 39 lat, ale stworzył wiele znanych utworów.

Walce Chopina są niepowtarzalne i rozpoznawalne od pierwszych taktów. Polonezy, które tworzył od dzieciństwa świadczą o jego patriotyzmie. Powstały w trudnych dla Polski czasach.

czy wiesz, że...

W Centrum Informacji Turystycznej w Koninie dostępny jest komiks „Chopin na weselu w Żychlinie, czyli Fryderyka przygoda na mniej poważną nutę".

Znajdź 6 różnic.

„Skansen Bicz"

Skansen Bicz to muzeum rolnictwa, młynarstwa, park etnograficzny, mini zoo i stadnina koni. Znajduje się w gminie Stare Miasto. To tylko 20 minut od Konina. Tu poczujesz klimat wsi, poznasz polską tradycję i skosztujesz potraw, które są przyrządzane ze starych, sprawdzonych receptur

czy wiesz, że...

W skansenie we wsi Bicz znajduje się jedyny w Polsce torfowy dom, którego ściany i dach zbudowano z trawy.

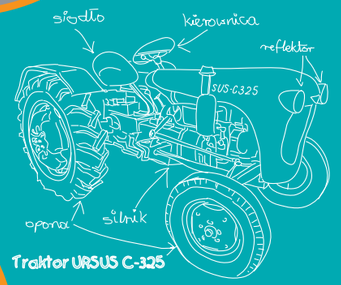

Traktor URSUS C-325

Najszybszy dinozaur

Xixianykus zhangi to zarazem najmniejszy dinozaur. Miał 0,5 m wysokości i biegał na dwóch łapach z szybkością 80 km/h.

Ścieżka edukacyjno-przyrodniczo-kulturowa

Prowadzi przez żychliński las, w którym znajduje się cmentarz ewangelicki i wiedzie przez mini park dinozaurów, aż do pałacu Bronikowskich. W sąsiedztwie pałacu znajduje się parafia ewangelicko-reformowana w Żychlinie. Idąc tą ścieżką poznasz zabytki w otoczeniu przyrody.

Największy dinozaur

Tytanozaur – miał 40 m długości i 20 m wysokości, tyle co 7-piętrowy budynek.

Pokoloruj według wzoru

MIASTO I GMINA RYCHWAŁ

Modlibogowice – „Zwierzyniec"

W gospodarstwie zobaczysz konie, kucyki i lamy. Spotkasz wielbłąda azjatyckiego, jelenie, jaka, osły, szopy pracze, jeżozwierze, bażanty, króliki, kozy, pawie. Tutaj znajdziesz hodowlę strusi nandu, emu i afrykańskich. Właściciel mini zoo może usmażyć gigantyczną jajecznicę ze strusich jaj.

czy wiesz, że...

Lamy i alpaki, to zwierzęta, które wykorzystywane są do leczenia m.in. nadpobudliwości.

Grochowy – Agroturystyka „Pod brzozami"

Tu dzieci mogą bawić się w prawdziwych farmerów. Razem z gospodarzem wyprowadzą na łąkę krowy i nauczą się je doić. Jest też kozia rodzina, owieczka i potulne kucyki Kacper i Malezja. Dzieci mogą pomagać w zbieraniu chrustu i rozpalaniu ogniska.

Podkuta szóstka

To szlak konny w powiecie konińskim przebiegający przez sześć gmin. Na pokonanie całej trasy trzeba przeznaczyć kilka dni. Na trasie pełnej pięknych widoków rozmieszczono sześć stanic.

Stanica

Od dawien dawna była miejscem, gdzie można było się zatrzymać na posiłek lub nocleg, a także podkuć konie.

Kościół Trójcy Świętej w Rychwale

Murowana świątynia z trzema ołtarzami. W głównym znajdziesz obraz Matki Boskiej Pocieszenia. Uwagę zwróć na nagrobek Gabriela Złotowskiego, właściciela Rychwała, który wraz z synem odbudował kościół. Najstarszym zabytkiem w świątyni jest krzyż, który liczy już ponad 600 lat.

Jakie zwierzęta ukryły się w lesie? Podkreśl kredką nazwy tych, które rozpoznasz.

królik jeżozwierz paw królewski wielbłąd azjatycki

jak tybetański daniel bażant szop pracz lama

GMINA GRODZIEC

Ośrodek Edukacji Leśnej w Grodźcu

Czekają tu na ciebie ekspozycje roślin i zwierząt, zagroda z dzikimi zwierzętami, platforma widokowa schowana w koronach drzew 8 m nad ziemią, gdzie znajduje się luneta do obserwacji lasu i zwierząt. W Chacie Grodzieckiej leśniczy opowiada fascynujące przyrodnicze historie.

Zespół parkowo-pałacowy w Grodźcu

Rośnie tam kilkanaście starych, okazałych drzew, które tworzą aleję Grabową. W parku zobaczysz pałac z wysokim podjazdem i sześcioma kolumnami. Jest też oficyna, czyli budynek mieszczący pralnię, kuchnię, piekarnię i pomieszczenia dla służby. Spacerując po parku natkniesz się na urokliwe, romantyczne ruiny.

Garncarz

To osoba, która formuje z gliny naczynia, a następnie je wypala w piecu garncarskim.

czy wiesz, że...

Fauna to świat zwierząt tych dużych jak niedźwiedź, lis, czy ptak i tych małych: ślimaków, czy motyli.
Flora to świat roślin, czyli wysokie drzewa, krzewy, paprocie, mchy, glony.

Pracownia Garncarska w Czarnymbrodzie

Prowadzona jest przez rodzinę Dzieciątkowskich. Tutaj obejrzysz i kupisz ręcznie toczone na kole garncarskim wazony, pojemniki do przechowywania czosnku oraz ziemniaków, misy, itp. W pracowni też samemu wykonasz takie naczynia. Każde będzie wyjątkowe, ale aby je wziąć do ręki trzeba poczekać. Suszenie i wypalanie w piecu zajmuje około tygodnia.

Rozwiąż rebusy, a odpowiedzi połącz z obrazkiem.

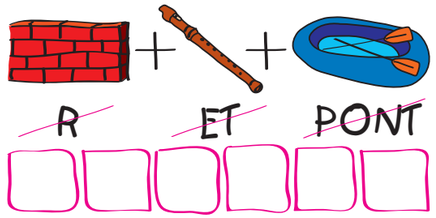



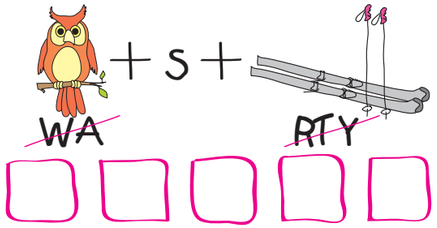

czy wiesz, że...

Kulisty krzew, który rośnie na drzewach, czerpiąc z nich wodę wraz ze związkami odżywczymi to jemioła.

GMINA RZGÓW

Marcin ze Sławska herbu Zaremba

Dzięki tej historycznej postaci wieś Sławsk każdego roku latem, podczas Festiwalu Historii i Kultury, przenosi się w czasy Słowian. Marcin ze Sławska był człowiekiem zasłużonym i ciekawym. Pełnił wysokie urzędy i funkcje. Wspierał dobrą radą króla Władysława Jagiełłę, a potem jego synów. W bitwie pod Grunwaldem wystawił i poprowadził w bój z Krzyżakami rodową chorągiew Zarembów.



Izba Pamięci Zofii Urbanowskiej

To małe muzeum w Kowalewku poświęcone konińskiej pisarce. Znajdziesz tu pamiątki, związane z jej twórczością i życiem oraz różne wydania książek. W Izbie organizowane są lekcje muzealne, konkursy i liczne spotkania.

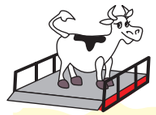

Prom w Sławsku

Został uruchomiony dla mieszkańców Rzgowa i Goliny żeby szybciej mogli przedostać się na drugi brzeg Warty. To tu powstała przystań – miejsce wypoczynku dla kajakarzy płynących Wartą.

Zofia Urbanowska

Pisarka, która urodziła się w Kowalewku, a mieszkała w Koninie. Spod jej pióra wyszły takie tytuły jak: „Księżniczka", „Gucio zaczarowany", „Róża bez kolców".

czy wiesz, że...

Sakwa to dawny worek podróżny, do przewieszania przez ramię lub po obu stronach siodła. Rycerze mogli w niej przewozić cenne drobiazgi oraz dokumenty.

Połącz czerwoną kredką atrybuty rycerza, a niebieską kajakarza.

Spływ kajakowy

Z Konina do Sławska można dotrzeć szlakiem wodnym przez Wartę. Pomocny nurt sprawia, że ta trasa nie jest tak wymagająca.

MIASTO I GMINA GOLINA

Legenda o Kawnicach

Głosi, że pewien rolnik orząc pole natrafił na coś błyszczącego. Padł na kolana i zaczął odgarniać grudki ziemi. Towarzyszył mu przy tym piękny, kobiecy śpiew. Gołymi rękoma dokopał się do małego obrazka Matki Bożej. Dla upamiętnienia tej niezwykłej chwili ludzie wznieśli w tym miejscu kościół, do którego trafił znaleziony obrazek. Z czasem jednak uległ zniszczeniu. Parafianie postanowili zastąpić go nowym, który zaleźli w domu jednego z artystów. Umieszczony został w kościele, a modlący się przed nim mieszkańcy zaczęli doznawać wielu łask.

Sanktuarium Matki Bożej Pocieszenia w Kawnicach

Dworek w Golinie z XIX w.

Znajduje się w południowej części Goliny, na stoku pradoliny Warty. Zespół dworsko-folwarczny z dworem położony jest w XIX-wiecznym parku krajobrazowym z bogatym drzewostanem.

czy wiesz, że...

Samowar to urządzenie do przygotowania herbaty. Używany głównie w Rosji. Można powiedzieć, że to taki „starodawny ekspres do herbaty".

Muzeum Rzemiosła Artystycznego w Węglewie

To miejsce, w którym obejrzysz wiele starych przedmiotów, w tym i tych związanych z ginącymi zawodami. Zobaczysz tu, narzędzia do obróbki zboża, sierpy, sita, stare żelazka, a nawet magiel. W zbiorach muzeum znajdziesz przedmioty, które przypominają o przeszłości. Są stare meble, samowary, dzbany do wina oraz gramofon.

Kawka

Niezwykle towarzyski, chroniony ptak z rodziny kruków. Ptaki te ulubiły sobie matą miejscowość pod Koninem i prawdopodobnie stąd jej nazwa – Kawnice.

Kazimierz Wielki

Ostatni król Polski z rodu Piastów, który specjalnym pismem wyodrębnił miasto Golinę. Dla upamiętnienia tego wydarzenia ustawiono jego pomnik, na głównym placu.

Rozwiąż krzyżówkę. Hasło poznasz czytając pionowo litery z białego pola.

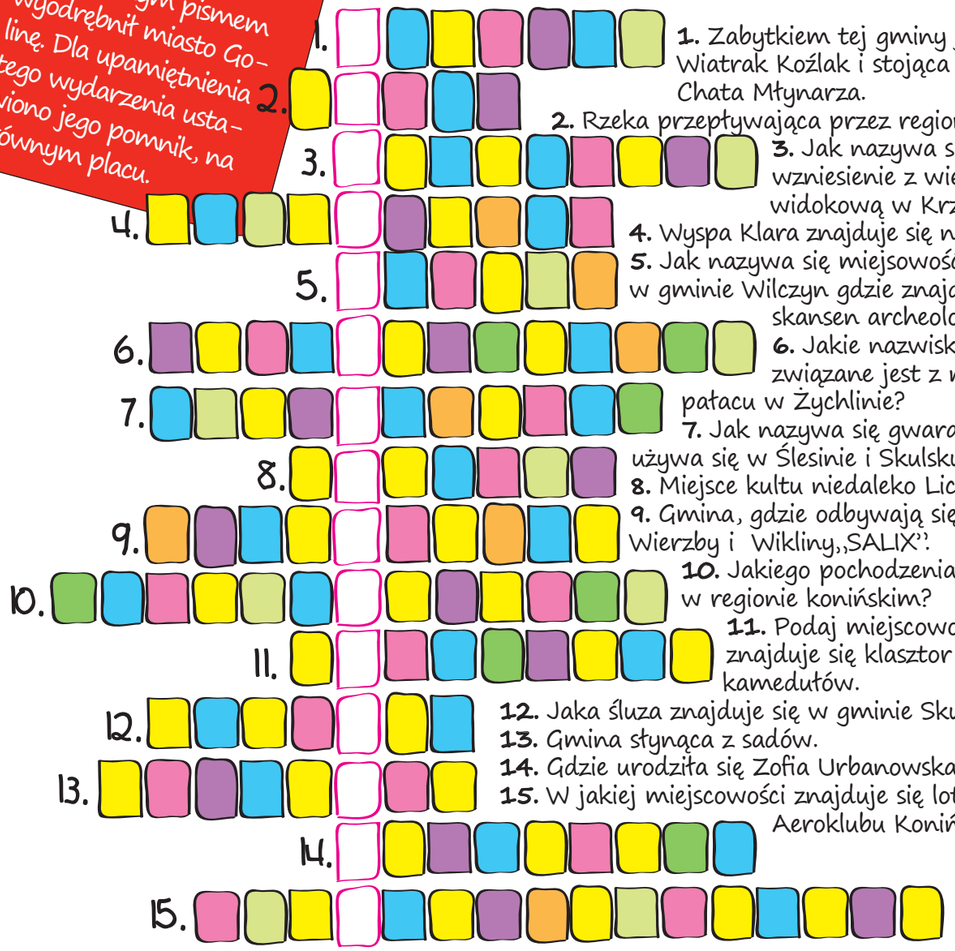

1. Zabytkiem tej gminy jest Wiatrak Koźlak i stojąca obok Chata Młynarza.
2. Rzeka przepływająca przez region koniński.
3. Jak nazywa się wzniesienie z wieżą widokową w Krzymowie?
4. Wyspa Klara znajduje się na jeziorze...
5. Jak nazywa się miejsowość w gminie Wilczyn gdzie znajduje się skansen archeologiczny?
6. Jakie nazwisko związane jest z nazwą pałacu w Żychlinie?
7. Jak nazywa się gwara, której używa się w Ślesinie i Skulsku?
8. Miejsce kultu niedaleko Lichenia to...
9. Gmina, gdzie odbywają się Targi Wierzby i Wikliny „SALIX".
10. Jakiego pochodzenia są jeziora w regionie konińskim?
11. Podaj miejscowość, gdzie znajduje się klasztor ojców kamedułów.
12. Jaka śluza znajduje się w gminie Skulsk?
13. Gmina słynąca z sadów.
14. Gdzie urodziła się Zofia Urbanowska?
15. W jakiej miejscowości znajduje się lotnisko Aeroklubu Konińskiego?

GMINA KAZIEMIERZ BISKUPI

Klasztor ojców Kamedułów

W Polsce znajdziesz go tylko w Puszczy Bieniszewskiej w gminie Kazimierz Biskupi i na Bielanach pod Krakowem. Kameduli to zakonnicy, którzy żyją bardzo skromnie w eremach, czyli małych domkach, gdzie samotnie modlą się i spożywają posiłki. Nie słuchają radia, ani nie oglądają telewizji. Golą głowy, noszą długie brody i białe habity. Za bramy klasztorne nie wpuszczają kobiet.

Puszcza Bieniszewska

Znajdziesz w niej Klasztor Kamedułów oraz cztery rezerwaty przyrody: Bieniszew, Mielno, Pustelnik i Sokółki. Przez lasy bieniszewskie przebiega oznakowana trasa rowerowa. Przemierzając puszczę napotkasz na chronione gatunki roślin, zwierząt oraz dotrzesz do znajdujących się tu jezior.

Zakonnik

Spotkamy go w klasztorze. To mężczyzna, który postanowił żyć we wspólnocie religijnej.

czy wiesz, że...

W klasztorze ojców kamedułów w Bieniszewie, znajdują się katakumby. To cmentarz, który mieści się w podziemiach kościoła, do którego trafiają kameduli po śmierci.

Zwierzęta, które możemy spotkać w rezerwacie.

sarna

czapla

dzik

Dokończ rysunek zgodnie z kolorami kropek.

Legenda o rybie i studni

Według niej bracia zakonni mieszkający w Puszczy Bieniszewskiej spotkali kobietę, która podarowała im rybę. Gdy ją zjedli, ości wrzucili do studni. Wówczas stał się cud, bo szkielet ryby znów pokrył się mięsem. Ilekroć tak robili, ryba odradzała się. Zakonnicy dzięki temu mieli cały czas pożywienie. Pewnego dnia okolicę odwiedził król Chrobry. Spróbował cudownej ryby, dając w zamian braciom kosztowności na budowę kościoła. Bogactwo jednak stało się ich zgubą, gdyż dworzanie z orszaku króla, zawrócili do puszczy i zabili braci. Ocalał tylko jeden z nich – ten, który nieco wcześniej wyruszył do króla oddać mu dary, bo życie zakonne nakazuje skromność. Król odnalazł złoczyńców, ale darował im życie. Ci rozumiejąc swój błąd, pozostali razem z zakonnikiem. Cudowna ryba tymczasem wróciła do studni.

Areoklub

Marzyłeś kiedyś o tym by zostać pilotem? Ciekawy jesteś latania? O tym jak to jest możesz dowiedzieć się odwiedzając lotnisko w Kazimierzu Biskupim, przy którym działa aeroklub. To w nim spotkasz tych, którzy latają samolotami szybowcami i balonami, a także skaczą ze spadochronem.

Kult Pięciu Braci Męczenników

By go bliżej poznać najlepiej wybrać się do Kazimierza Biskupiego, w którym zwiedzimy klasztor i kościół św. Marcina, a w Bieniszewie Klasztor oo. Kamedułów.

Pałac w Posadzie

Stoi w towarzystwie starych drzew. To zabytkowy budynek, w którym kiedyś mieszkał artysta malarz Karol Wierusz-Kowalski. Aktualnie pałac należy do gminy Kazimierz Biskupi. Odbywają się tam spotkania, wystawy i wiele imprez, w trakcie których można wejść do środka.

Śmigło

Napędza samolot. Przypomina wentylator. Im szybciej się kręci, tym samolot szybciej leci.

Połącz obrazki tak żeby pasowały do siebie.







Co warto jeszcze zobaczyć?

Park Makiet „Mikroskala”
(Centrum Rozrywki Kropka)
ul. Świętojańska 20H
62-500 Konin
tel. +48 63 243 70 37, +48 603 794 332
www.mikroskala.eu

Park im. Fryderyka Chopina w Koninie
ul. Kościuszki
62-500 Konin
tel. +48 63 242 86 11

Park linowy „Leśny Raj”
ul. Napoleona 15 B
62-561 Ślesin
tel. +48 665 025 555
www.parklinowy.konin.pl

Park linowy
OSiR w Kleczewie
ul. 600-Lecia 21
62-540 Kleczew
tel. +48 63 270 12 23, +48 601 539 601
www.osir.kleczew.pl

KCR - Kartingowe Centrum Radol
ul. Ogrodowa 34 D
62-571 Stare Miasto
tel. +48 880 300 444
www.kcrkarting.pl

P.W. Turystyka i Rekreacja „Bobrowisko” (paintball)
Stary Borowiec 39
62-580 Grodziec
tel. +48 609 015 583, +48 609 015 603
www.facebook.com/Bobrowisko

Centrum Sportów Ekstremalnych w Paprotni
(tor crossowy, szlaki dla quadów, plac do paintball)
ul. Piaskowa 3
62-513 Krzymów
www.facebook.com/paprotniacentrum

Fart Centrum Rekreacji
(kręgielnia, bilard, squash, sauna)
ul. Licheńska 4, Wola Podłężna
62-510 Konin
tel. +48 63 211 19 91
www.fartkonin.pl

Hotel „Niagara” Centrum rekreacyjne
(kręgielnia, bilard, basen, squash)
Węglew Kolonia 214
62-590 Golina
tel. +48 63 240 80 89
www.hotelniagara.pl

Zibi Golf & Tenis Club
Golina Kolonia 77
62-590 Golina
tel. +48 63 246 19 35, +48 691 999 060
www.golf.wityng.pl

Wakepark Ślesin
OSW „Delfin”
Półwiosek Stary 30B
62-561 Ślesin
tel. +48 666 553 666
www.delfinimprezy.pl

Centrum Nurkowe Deep Diving - Baza Nurkowa Honoratka
Czartowo 6A
62-560 Skulsk
tel. +48 502 138 403, +48 535 998 661
www.deepdiving.slesin.pl

Baza Nurkowa Diver24
OSiR Tręby Stare
tel. +48 605 660 237, +48 605 660 327
www.diver24.pl

Statek „Dziwożona”
OSW „Wityng”
Mikorzyn 1A
62-561 Ślesin
tel. +48 63 270 60 60
www.wityng.pl

Co warto jeszcze zobaczyć?

Statek „Pawełek”
Przystań Wodna w Ślesinie
ul. Napoleona 13D
62-561 Ślesin
www.marina.slesin.pl

Muzeum Okręgowe w Koninie
ul. Muzealna 6
62-505 Konin
tel. +48 63 242 75 30
www.muzeum.com.pl

Muzeum im. ks. Józefa Jarzębowskiego
Sanktuarium MB Licheńskiej
ul. Klasztorna 4
62-563 Licheń Stary
tel. +48 63 270 81 42, +48 605 843 639
www.lichen.pl

Izba Pamięci Wsi, Młynarstwa i Rolnictwa
ul. Słupecka 14
62-541 Budzisław Kościelny
tel. +48 63 233 44 84

Skansen Archeologiczny w Mrówkach
Mrówki/ k. Wilczyna
62-550 Wilczyn
tel. +48 63 242 75 30

Skansen Bicz
Bicz 9A
62-571 Stare Miasto
tel. +48 536 99 57 25
www.skansenbicz.pl

Muzeum Rzemiosła Artystycznego w Węglewie
Węglew Kolonia 62
62-590 Golina
tel. +48 601 290 487
www.weglew.pl

Ośrodek Edukacji Leśnej w Grodźcu
Nadleśnictwo Grodziec
ul. Leśna 50
62-580 Grodziec
tel. +48 63 248 50 27
www.oelgrodziec.eu.interiowo.pl

Prywatne Muzeum Przyrodnicze Agroturystyka „Ania i Filip”
Izabelin 47
62-510 Konin
tel. +48 63 246 77 49
www.aniafilip.net

więcej informacji:
www.turystyka.konin.pl

REGION KONIŃSKI

WYDAWCA:
LOKALNA ORGANIZACJA TURYSTYCZNA „MARINA"

Lokalna Organizacja Turystyczna „Marina" to stowarzyszenie działające na rzecz promocji turystyki w regionie konińskim. Od 2010 r. prowadzi Centrum Informacji Turystycznej w Koninie***, przy ul. Dworcowej 2. Znajdziesz u nas informacje o regionie oraz bezpłatne materiały promocyjne. LOT „Marina" prowadzi również strony internetowe: www.lotmarina.pl oraz www.turystyka.konin.pl, tworzy kalendarz imprez, a także wydaje publikacje, organizuje konkursy, spływy kajakowe oraz promuje region koniński podczas imprez lokalnych i targów turystycznych.

CENTRUM INFORMACJI TURYSTYCZNEJ
ul. Dworcowa 2, 62-510 Konin
tel. +48 63 246 32 48
kontakt@turystyka.konin.pl
www.turystyka.konin.pl

Tekst: Beata Pieczyńska-Bielewska, Renata Gierwielaniec
Zdjęcia: LOT „Marina", Starostwo Powiatowe w Koninie, Gmina Grodziec, Gmina Krzymów, Gmina Stare Miasto, Miasto i Gmina Sompolno, Skansen „Bicz", Pracownia Sławsk, Agroturystyka „Ania i Filip", Alpakarnia P&M, Gospodarstwo agroturystyczne „Pradolina", Gospodarstwo agroturystyczne „Zwierzyniec", Jerzy Sznajder, Sylwester Klepacz

ZADANIE Z TURYSTYKI I KRAJOZNAWSTWA JEST REALIZOWANE DZIĘKI DOFINANSOWANIU ZE ŚRODKÓW POWIATU KONIŃSKIEGO.
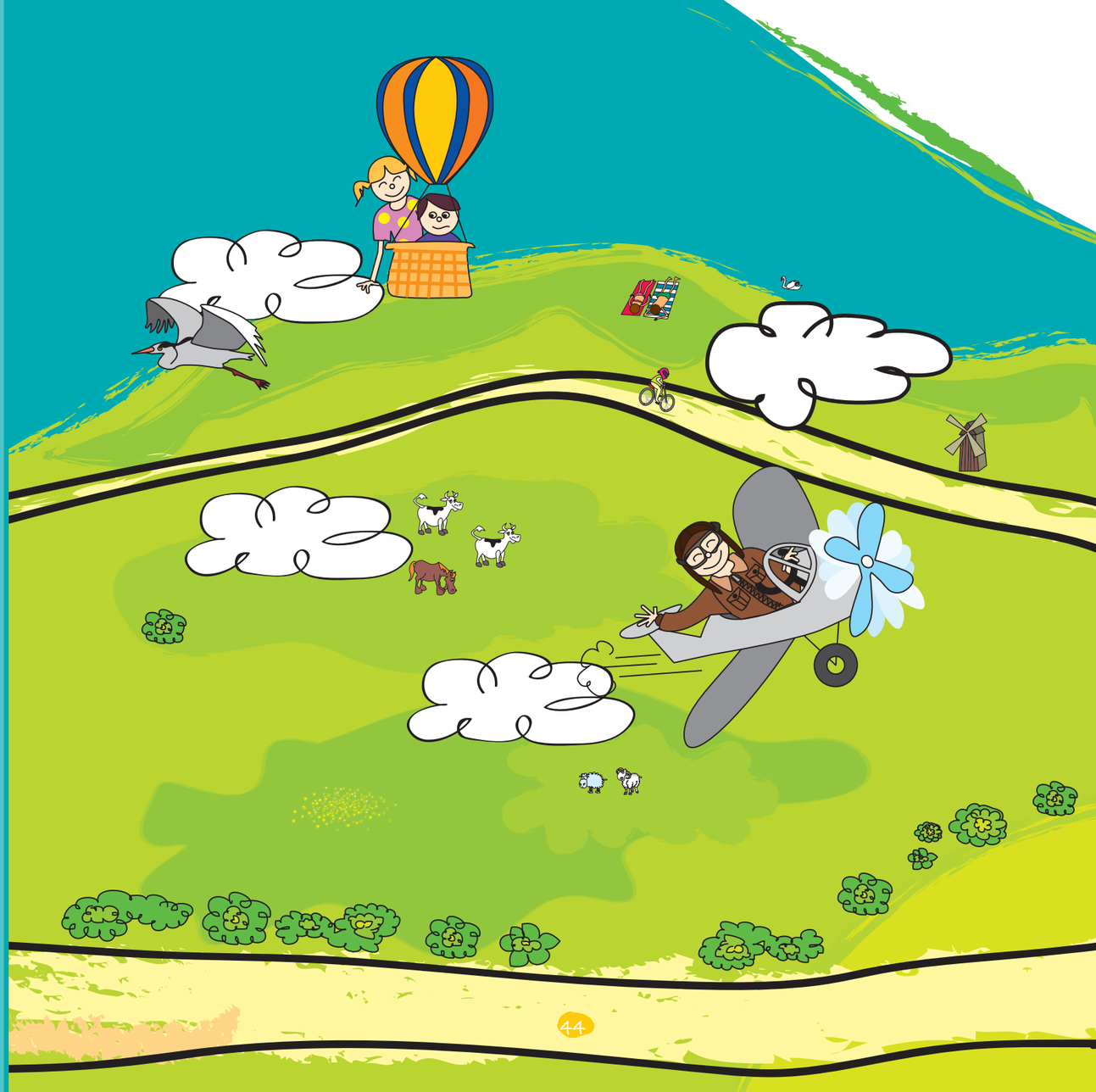
OPRACOWANIE GRAFICZNE I DRUK: AGRYS, GSM +48 501 44 12 00